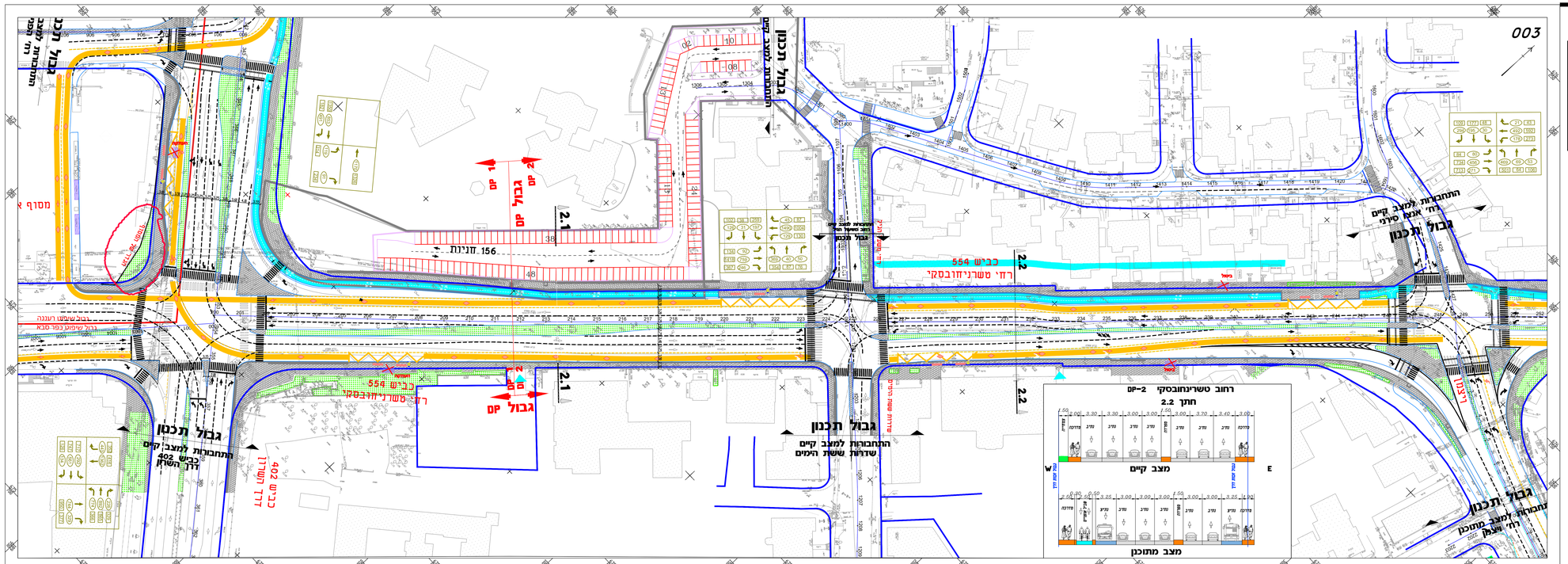

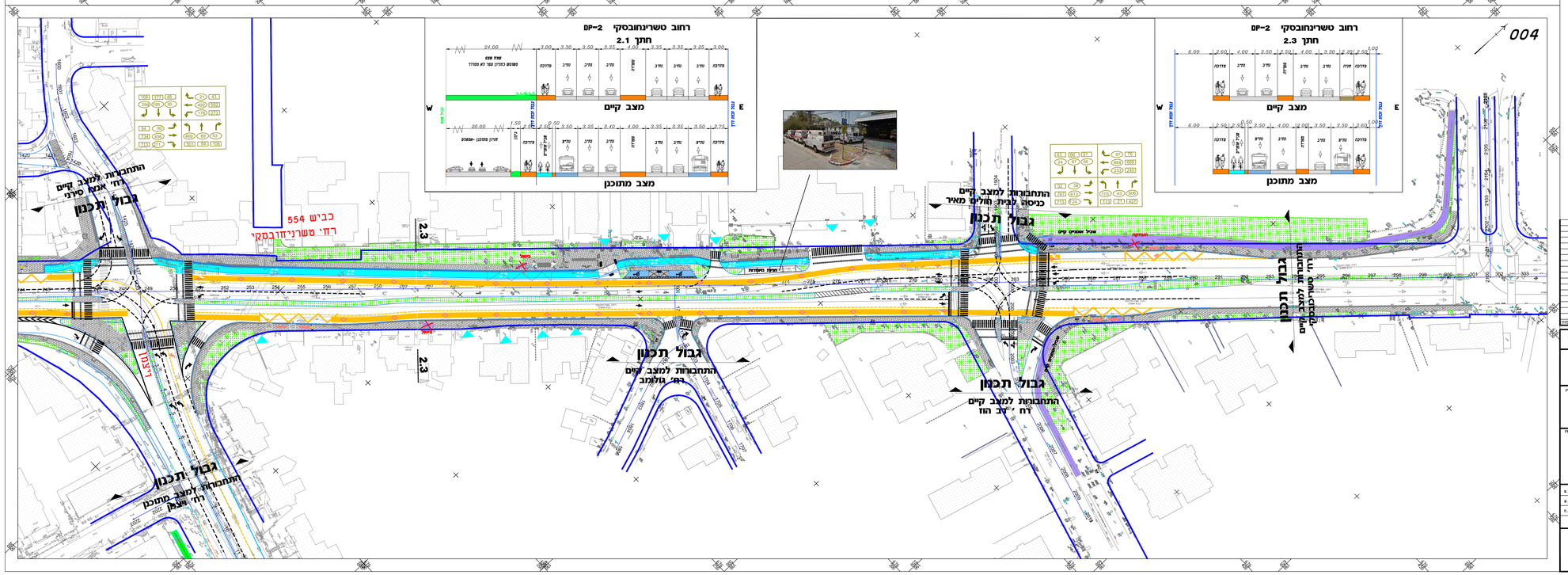

תרשים סביבה

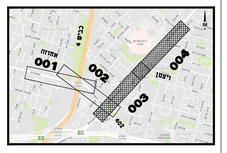

מקרא :

- קו זכות דרך
- גבול שיפוט
- נתב
- תחום אספלט
- תחום ריצוף
- תחום שביל אופניים מתוכנן
- תחום שביל אופניים קיים
- תחום נופי
- 110 נפח תנועה בשעת שיא בוקר
- 120 נפח תנועה בשעת שיא ערב
- תחנת אוטובוס קיימת
- תחנת אוטובוס מתוכננת
- תכרוך תחנת אוטובוס

מהדורה	שינוים	תאריך	
05	עדכון לפי הערות העירייה	24.06.19	
04	עדכון לפי הערות בנד תכנון והערות ממשרד החינוך	25.03.19	
03	עדכון לפי הערות עירייה לפי סבא 1	28.02.19	
02	עדכון לפי הערות משרד 1	18.02.19	
01	עדכון לפי הערות אל"ל-נדלי"ן אילון	01.01.19	

לעיון ● תאריך | למכרז ○ תאריך | לביצוע ○ תאריך

נתיבי אילון
חברה לתחבורה ציבורית לישראל

שם הפרויקט PROJECT
כפר סבא
העדפה לתחבורה ציבורית

שם התכנית PLAN
כביש מס' 402
הסדרי תנועה
תכנון ראשוני

מידות וגיליון	1560x600	קנה מידה	1:500
מהדורה	תאריך 04.12.18	מס' התכנית 2929-003-004	

תכנון: עדי א. | שרטט: עדי א. | בקרת תכנון: חיון ב. | אישור:

מערכות תנועה ותחבורה בע"מ